

Verificação de elegibilidade

Equipa do Inquerito

Nome(s)

Ermelinda HúoMandrassé

Contactos (s)

876333247842731663

Data

2024-04-11

Nº da Lista

MUNGASSA_91

Obra Nº

Número da Obra (Obra/XXXX/2023)

OBRA/7240/2023

Agregado Familiar (AF)

Nº do ID do AF

701049903014253LL117640

Representante do AF

José Cufa

ContactoAF

873191525

O AF é dono da Casa/Lote

Sim

Não

Província

Sofala

Distrito

Cidade da Beira 1

Posto Administrativo

Urbano 1

Urbano 2

Urbano 4

Localidade

Manga Mascarenhas

Muave

Mungassa

Ndunda

Bairro

Mungassa

Coordenadas

-19.7341131 34.8503112 39.274 3.9

latitude (x.y °)

-19.7341131

longitude (x.y °)

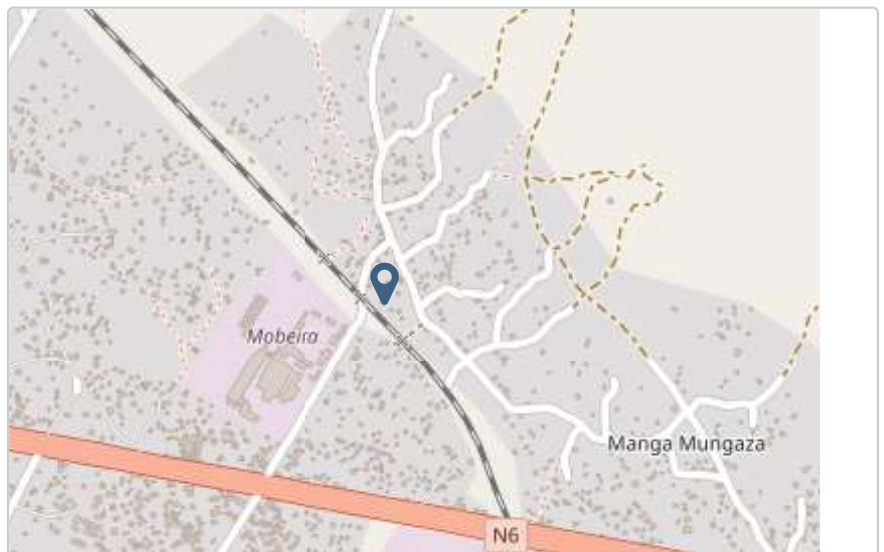
34.8503112

altitude (m)

39.274

accuracy (m)

3.9



Fotos da Habitação

Habitação - Foto da esquina 1

1712821222995.jpg



Habitação - Foto da esquina 2

1712821251129.jpg



Habitação - Foto da esquina 3

1712821235198.jpg



Habitação - Foto da esquina 4

1712821266786.jpg



Lote - Foto do acesso

1712821390009.jpg



Foto do espaço livre para construção/armazém/preparação da obra

1712821399291.jpg



Foto do lugar onde o AF pode ficar temporariamente

Clique aqui para fazer o upload do arquivo. (<100MB)

Plot - Vista geral 1

1712821410282.jpg



Plot - Vista geral 2

1712821432379.jpg



Outras Fotos Relevantes

1

Outras fotos relevantes ou registo de dados não previstos verificados no terreno

1712821278541.jpg



2

Outras fotos relevantes ou registo de dados não previstos verificados no terreno

1712821283653.jpg



Outras fotos relevantes ou registo de dados não previstos verificados no terreno

1712821287546.jpg



Outras fotos relevantes ou registo de dados não previstos verificados no terreno

1712821293590.jpg



Outras fotos relevantes ou registo de dados não previstos verificados no terreno

1712821299941.jpg



Outras fotos relevantes ou registo de dados não previstos verificados no terreno

1712821305538.jpg



Outras fotos relevantes ou registo de dados não previstos verificados no terreno

1712821314341.jpg



Outras fotos relevantes ou registo de dados não previstos verificados no terreno

1712821319465.jpg



Outras fotos relevantes ou registo de dados não previstos verificados no terreno

1712821329484.jpg



Outras fotos relevantes ou registo de dados não previstos verificados no terreno

1712821344323.jpg



Localização, material e estado actual da casa

Localização

Urbano

Rural

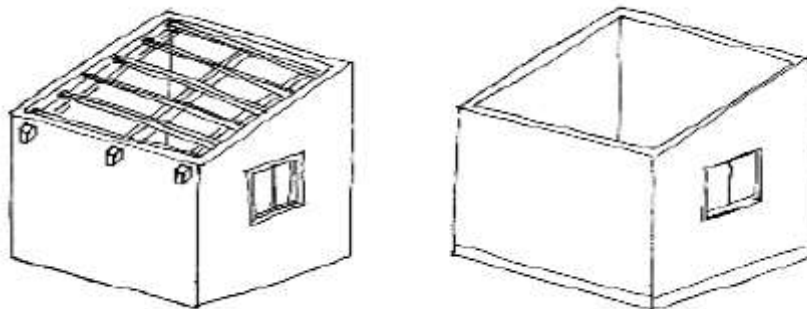
Material

Convencional

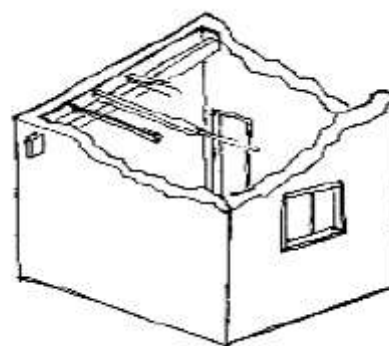
Misto

Estado actual da casa

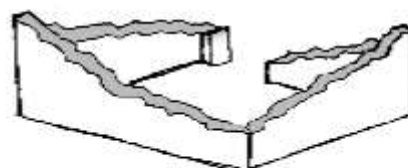
- Parcialmente Destruída (Há danos estruturais na cobertura. O telhado foi parcial ou completamente removido)



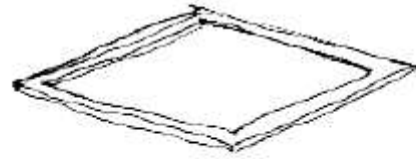
- Totalmente Destruída (Há danos estruturais na cobertura e nas paredes. O telhado foi parcial ou completamente removido)



- Ruína (Há danos estruturais na cobertura e nas paredes)



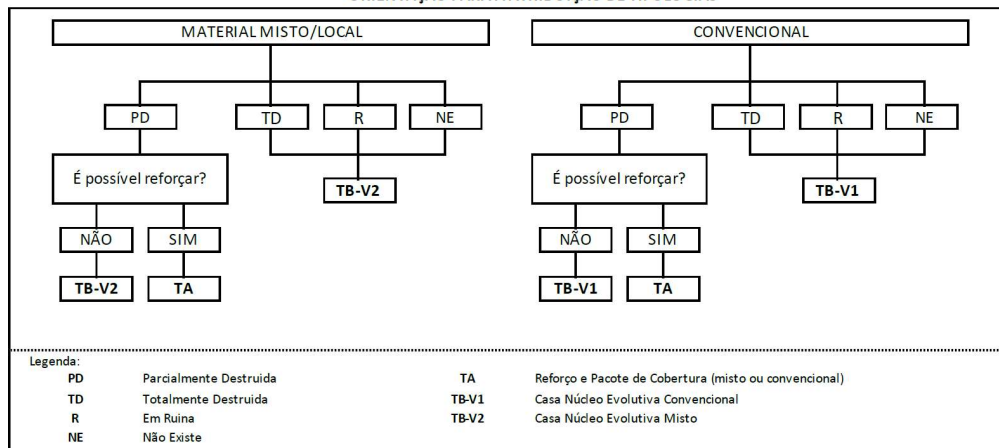
- Não existe (A casa foi completamente destruída)



Recuperada (A casa foi recuperada pela família)

Tipologia recomendada

ORIENTAÇÃO PARA A ATRIBUIÇÃO DE TIPOLOGIAS



- TA - REFORÇO E PACOTE DE COBERTURA (MISTO)
- TA - REFORÇO E PACOTE DE COBERTURA (CONVENCIONAL)
- TB-V1 - CASA NÚCLEO EVOLUTIVA CONVENCIONAL
- TB-V2 - CASA NÚCLEO EVOLUTIVA MISTO

Providências temporárias / deslocação

O AF vai ficar na casa durante a construção?

- Sim
- Não

O AF necessita de assistência de abrigo para alojamento temporário no local?

- Sim
- Não

O AF pode mudar-se para ficar com familiares?

- Sim
- Não

Planeamento e gestão da construção

» Mão-de-obra disponível/Cuidados com o AF

Existem adultos capazes (16+) que podem e querem participar na preparação da obra?

- Sim
 Não

Existem adultos capazes (16+) que podem e querem participar no processo de construção?

- Sim
 Não

Existem membros com necessidades específicas devido à idade ou saúde?

- Sim
 Não

Existem membros com mobilidade reduzida?

Nota: Em caso afirmativo, é necessária prestar atenção a provisão e construção de uma rampa

- Sim
 Não

» Acesso

A que distância está a casa de acesso veicular?

Metros

80

Minutos a andar

Como é o percurso a partir do acesso veicular ao local?

- Acessível para carros
 Não acessível para carros
 Fácil acesso de carro (todas as estações do ano)

Que opções de transporte local existem?

- Bicicleta
- Autocarro
- Comboio
- Carro
- Outros

» Água e electricidade

Existe abastecimento de água no local?

- Sim
- Não

Existe armazenamento de água no local?

- Sim
- Não

Existe acesso à electricidade?

- Sim
- Não

» Armazenamento

Existe armazenamento seguro para ferramentas?

- Sim
- Não

Existe armazenamento seguro para os materiais?

- Sim
- Não

Existe a possibilidade de alugar armazenamento aos vizinhos?

- Sim
- Não

» Local

O local é propenso a inundações?

- Sim
 Não

O local está inclinado?

- Sim
 Não

O local está congestionado?

- Sim
 Não

O local tem um sistema de drenagem adequada?

- Sim
 Não

» Demolição / escombros

Existe um edifício para demolir?

- Sim
 Não

Há materiais para salvar/reutilizar?

- Sim
 Não

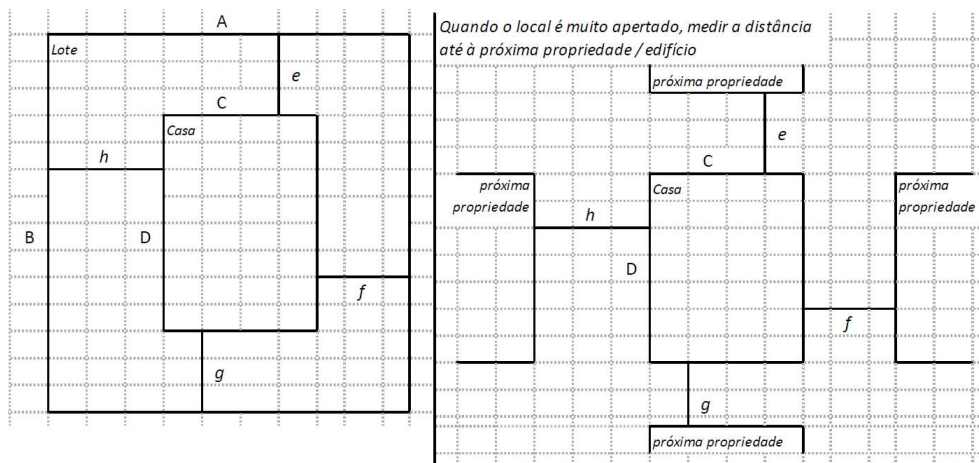
A nova construção estará no mesmo local?

- Sim
 Não

Quanto tempo (dias) demorará a demolição?

» Dimensões da casa / lote

Imagem de apoio às dimensões da casa / lote



Dimensões em metros ou passos, por favor especifique

Dimensões do Lote (A x B)

30,0x32,0

Dimensões da Casa (C x D)

5,0x8,0

Distância da Casa ao limite do Lote: e

15,0

Distância da Casa ao limite do Lote: f

12,0

Distância da Casa ao limite do Lote: g

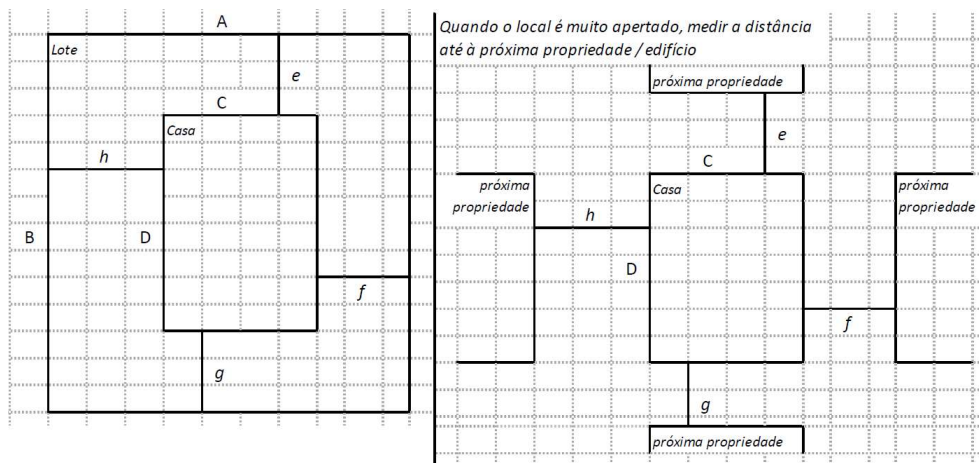
9,0

Distância da Casa ao limite do Lote: h

13,0

» TA Reforço e Pacote de Cobertura

Imagem de apoio às dimensões da casa / lote



Nº de quartos

3

Dimensão de cada quarto (A x B)

Dimensão da casa (A x B)

5,0x8,0

Dimensão do lote (A x B)

30,0x32,0

Outra informação relevante

» TB-V1 Casa Núcleo Convencional

Há espaço no lote para uma nova construção de 3m x 8m?

- Sim
 Não

De acordo com o espaço disponível e a preferência do agregado familiar, por favor especifique:

- Construção ao lado da casa existente
 Construção no lugar da casas existente (demolir)

» TB-V2 Casa Núcleo Misto

Há espaço no lote para uma nova construção de 3m x 8m?

Sim

Não

De acordo com o espaço disponível e a preferência do agregado familiar, por favor especifique:

Construção ao lado da casa existente

Construção no lugar da casas existente (demolir)

Notas (se aplicável)

Outras informações adicionais relevantes

Sketches

Fotos adicionais (se aplicável)

Fotos adicionais

1712821911157.jpg

1712821911157.jpg

