

Triagem ambiental e social

Identificação da Triagem Ambiental e Social

Ordem N°PONTAGEA_28

N° do ID do AF (Agregado Familiar)701019908026016BG054590

Obra N°*Número da Obra (Obra/XXXX/2023)*OBRA/3474/2023

Data de conclusão2024-02-05

A. Breve descrição do subprojecto

A Triagem Ambiental e Social refere-se à intervenção na recuperação de habitações nas áreas afectadas pelo ciclone Idai na província de Sofala. A intervenção insere-se no sub-componente habitação e faz parte do projecto de apoio à recuperação de infra-estruturas públicas e privadas e meios de subsistência, ao mesmo tempo que reforça a resiliência climática nas áreas mais afectadas pelos ciclones Idai e Kenneth - Cyclone Idai e Kenneth Emergency Recovery and Resilience Project (CERRP). Será implementado em quatro distritos (Beira, Búzi, Dondo e Nhamatanda) e fornecerá apoio a 15.000 famílias.

Em conformidade com a estratégia Building Back Better, o objectivo do projecto é melhorar a resiliência da população da província de Sofala a situações de catástrofe, particularmente ciclones. Os agregados familiares irão beneficiar:


- a) Estruturas resilientes: construção dos elementos estruturais da casa (fundações, pilares, laje e estrutura completa do telhado) em materiais convencionais ou mistos.
- b) Reforço e pacotes de cobertura: incorporação de elementos para reforçar a estrutura da casa (reforço das paredes com rede de arame de galinha e reboco) e o fornecimento de uma nova estrutura de cobertura.
- c) Casas Núcleo Evolutivas (em situações excepcionais): fornecer um módulo nuclear de 12sqm assim como uma laje de betão de 10sqm para futura extensão da casa.

Fotos da casa

1

Foto da casa

1707424258835.jpg



2

Foto da casa

1707740071944.jpg



Foto da casa

1707740099688.jpg





Foto da casa

1707740143030.jpg



B. Identificação dos impactos ambientais e sociais

» B1. Preocupações ambientais e sociais gerais

» » 1. Recursos do sector

1.1. O Projecto requer grandes volumes de materiais de construção de recursos naturais locais (areia, pedra, laterita, água, madeira, etc.)?

Sim

Não

1.1. Observações

1.2. Requer uma grande desobstrução?

Sim

Não

1.2. Observações

1.3. Expropriação de áreas de terra?

Sim

Não

1.3. Observações

» » 2. Biodiversidade

2.1. Existem áreas de sensibilidade ambiental ou ecológica que possam ser adversamente afectadas pelo Projecto? Por exemplo, florestas, zonas húmidas (lagos, rios, planícies de inundação sazonais), etc.

Sim

Não

2.1. Observações

2.2. Existe a possibilidade de extrair ou explorar uma quantidade significativa de recursos naturais tais como árvores, lenha ou água?

- Sim
- Não

2.2. Observações

» » 3. Áreas Protegidas

3.1. O Projecto está fora das áreas protegidas, mas a uma curta distância das áreas protegidas, poderia afectar negativamente a ecologia dentro da área protegida? (por exemplo, interferência com o voo de aves, migração de mamíferos)

- Sim
- Não

3.1. Observações

» » 4. Geologia e Solos

4.1. Existem áreas instáveis (erosão, deslizamento de terras, queda)?

- Sim
- Não

4.1. Observações

4.2. Aumento do escoamento de água da superfície da estrada?

- Sim
- Não

4.2. Observações

» » 5. Perda de bens e outros

5.1. O subprojecto irá resultar na perda permanente ou temporária de fontes de rendimento ou meios de subsistência (tais como culturas, árvores de fruto, etc.)?

- Sim
- Não

5.1. Observações

5.2. O projecto exigirá a aquisição (temporária ou permanente) de terras (públicas ou privadas) para o seu desenvolvimento, resultando na perda temporária ou permanente do acesso aos recursos de subsistência (tais como terra), perda de infra-estruturas domésticas, bens, ou acesso a bens?

- Sim
- Não

5.2. Observações

» » 6. Impacto social / Vida quotidiana

6.1. O projecto tem algum potencial para provocar mudanças nos hábitos/ costumes sociais ou na vida quotidiana da população local?

- Sim
- Não

6.1. Observações

6.2. O projecto tem algum potencial para exacerbar as desigualdades sociais?

- Sim
- Não

6.2. Observações

6.3. O projecto tem potencial para conduzir a utilizações incompatíveis de recursos ou conflitos sociais entre diferentes utilizadores, ou existe o risco de as comunidades locais perderem o acesso às suas terras ou perderem os direitos de utilização das suas terras?

- Sim
- Não

6.3. Observações

» » 7. Poluição

7.1. O projecto é susceptível de causar níveis elevados de ruído?

- Sim
- Não

7.1. Observações

7.2. Produzir ou aumentar a produção de resíduos sólidos ou líquidos (por exemplo, água, restos de plantas, resíduos de limpeza, troncos, resíduos domésticos ou de construção)?

- Sim
- Não

7.3. Se "sim", o parceiro implementador do projecto preparou um plano para a recolha e eliminação ou gestão de resíduos?

- Sim
- Não

7.3. Observações

Os resíduos serão armazenados temporariamente em recipientes identificados e a posterior serã

7.2. Observações

Os residuos serão reaproveitadas localmente em obra.

7.4. Existe algum risco de que o projecto possa afectar a qualidade das águas superficiais, das águas subterrâneas e das fontes de água potável?

- Sim
- Não

7.4. Observações

Definir e delimitar as areas de trabalho; O material de trabalho e os residuos devem ser armazena

7.5. O projecto terá algum potencial para afectar a atmosfera e causar poluição atmosférica (poeira, PM 10, vários gases tais como NOx, SO2, etc.)?

- Sim
 Não

7.5. Observações

Vai-se fazer aspersão do solo e uso de máscaras adequadas.

» » 8. Saúde e Segurança

8.1. O subprojecto tem o potencial de conduzir a riscos de acidente para os beneficiários e comunidades?

- Sim
 Não

8.1. Observações

Vai-se delimitar e sinalizar as áreas de trabalho; Sensibilizar os beneficiários em matéria de saúde e

8.2. O subprojecto necessita de utilizar equipamento EPI ou de trabalhar em altura?

- Sim
 Não

8.2. Observações

Uso de andaimes e EPI's adequados.

8.3. O subprojecto resultaria num potencial aumento dos riscos para a saúde (por exemplo, de doenças transmitidas pela água - malária, cólera, etc. - ou outras doenças transmitidas por vectores ou infecções transmissíveis como o VIH/SIDA)?

- Sim
 Não

8.3. Observações

» » 9. Rendimento Local

9.1. O projecto cria empregos temporários ou permanentes?

- Sim
 Não

9.1. Observações

Projeto ira recrutar artesaos locais, criando novos empregos

9.2. O projecto promove o aumento da produção agrícola e/ou cria outras actividades geradoras de rendimentos?

- Sim
 Não

9.2. Observações

Projeto ira aumentar a geracao de renda local

» » 10. Questões de género

10.1. O subprojecto promove a integração das mulheres e de outros grupos vulneráveis?

- Sim
 Não

10.1. Observações

Mulheres e grupos vulneraveis sao prioridades do projeto.

10.2. É provável que o subprojecto resulte num afluxo de mão-de-obra para a área do subprojecto?

- Sim
 Não

10.2. Observações

Projeto preve utilizacao de mao de obra local

10.3. A área do subprojecto apresenta riscos consideráveis de Violência Baseada no Género (VBG) e Exploração e Abuso Sexual (EAS)?

- Sim
 Não

10.3. Observações

Serão realizadas palestras em materia de VBG e EAS; Serão distribuidos panfletos

10.4. Estão a ser consideradas oportunidades para a contratação de mulheres em actividades de construção?

- Sim
 Não

10.4. Observações

O projeto encoraja a candidatura de mulheres como artesãs

10.5. O projecto tem em conta as preocupações das mulheres e encoraja a sua participação na tomada de decisões?

- Sim
 Não

10.5. Observações

Inclusão das Mulheres no processo de tomada de decisão

» B2. Preocupações Ambientais e Sociais Específicas**» » 11. Estado de vulnerabilidade do agregado familiar****11.1. A/o chefe de família é viúva/o ou tem entre 12 e 17 anos de idade?**

- Sim
 Não

11.1. Observações

Viúva, vive com o neto adolescente.

11.2. O chefe de família é 65+ (homens) e 60+ (mulheres), sem meios de subsistência?

- Sim
 Não

11.2. Observações

+60 mulher sem meios de subsistência.

11.3. Há algum membro do agregado familiar que sofre de uma deficiência ou que tem uma doença crónica?

- Sim
 Não

11.3. Observações

» » 12. Deficiência

12.1. Há algum membro do agregado familiar com deficiência que necessite de medidas de adaptação na construção?

- Sim
 Não

12.1. Observações

» » 13. Arranjos domésticos e temporários / deslocação

13.1. O agregado familiar vai ficar na casa durante a construção?

- Sim
 Não

13.1. Observações

Em outros comodos da casa

13.2. O agregado familiar necessitará de alguma assistência de abrigo (tendas) para alojamento temporário no local?

- Sim
 Não

13.2. Observações

13.3. Irá o agregado familiar precisar de apoio para o aluguer temporário

- Sim
 Não

13.3. Observações

13.4. O agregado familiar irá mudar-se para ficar com familiares, ou outros?

- Sim
 Não

13.5 Se sim, por quanto tempo?

13.4. Observações

» » 14. Disponibilidade do agregado familiar

14.1. Existe algum membro do agregado familiar com disponibilidade para estar no local durante a construção (apoiar a implementação)?

- Sim
 Não

14.1. Observações

Neto

» » 15. Garantia das propriedades do lar

15.1. Há lugar para proteger as propriedades do lar durante os trabalhos de construção?

- Sim
 Não

15.1. Observações

Outros comodos da casa

15.2. Existem outras medidas possíveis para proteger os bens do agregado familiar?

- Sim
 Não

15.2. Observações

» » 16. Sítio

16.1. O sítio é propenso a inundações?

- Sim
 Não

16.1. Observações

16.2. O local necessita de um sistema de drenagem?

- Sim
 Não

16.2. Observações

Quando chove o local fica alagado temporariamente.

16.3. É um sítio inclinado?

- Sim
 Não

16.3. Observações**16.4. O sítio está congestionado ou construído?**

- Sim
 Não

16.4. Observações

Congestionado

» » 17. Demolição / escombros**17.1. Há no site algum edifício a ser demolido?**

- Sim
 Não

17.1. Observações**17.2. Existem materiais perigosos a serem eliminados (por exemplo, lusalite)?**

- Sim
 Não

17.2. Observações

O manuseamento, armazenamento e encaminhamento das chapas de lusalite deve ser efectuado

17.3. Existem materiais para salvar ou reutilizar?

- Sim
- Não

17.3. Observações

Barrotes

» B3. Consulta Pública e Participação**Realizou-se alguma consulta e participação pública?**

- Sim
- Não

C. Mitigação

Verifique, por favor, a tabela dos potenciais impactos adversos e medidas de mitigação propostas

D. Classificação de projectos e risco ambiental e social

Não são necessários outros instrumentos ambientais e sociais para além do Manual de Boas Práticas

E&S

PGAS independente

ESIA com um Plano de Gestão Ambiental e Social (PGAS)

Projecto classificado como categoria (de acordo com a lei moçambicana)

- A
- B
- C

Projecto classificado como categoria (de acordo com as categorias de risco do ESF)

- A – Risco Elevado
- B – Risco Substancial
- C – Risco Moderado
- D – Risco Baixo

D – Risco Baixo

Um projecto de baixo risco é onde o potencial para riscos e impactos adversos é mínimo ou insignificante. Após o rastreio inicial, é pouco provável que tais projectos exijam uma avaliação mais aprofundada.