

# Verificação de elegibilidade

## Equipa do Inquerito

### Nome(s)

Manuel José Manuel & Amida Adamo Omar

---

### Contactos (s)

845077864 & 865674266

---

### Data

2024-02-05

---

### Nº da Lista

PONTAGEA\_82

---

### Obra Nº

*Número da Obra (Obra/XXXX/2023)*

OBRA/10736/2023

---

## Agregado Familiar (AF)

### Nº do ID do AF

701019908026016BG154946

---

### Representante do AF

Maria Suzana

---

### ContactoAF

846112650/873255975

---

### O AF é dono da Casa/Lote

Sim

Não

Província

Sofala

---

Distrito

Cidade da Beira 1

---

#### Posto Administrativo

- Urbano 1  
 Urbano 2  
 Urbano 4

#### Localidade

- |                                 |  |                                 |
|---------------------------------|--|---------------------------------|
| <input type="radio"/> Chaimite  | <input type="radio"/> Chipangara           | <input type="radio"/> Esturro   |
| <input type="radio"/> Macurungo | <input type="radio"/> Macuti               | <input type="radio"/> Matacuane |
| <input type="radio"/> Pioneiros | <input checked="" type="radio"/> Ponta-Gea |                                 |

#### Bairro

Ponta-Gea

---

#### Coordenadas

---

latitude (x.y °)

---

longitude (x.y °)

---

altitude (m)

---

accuracy (m)

---



## Fotos da Habitação

### Habitação - Foto da esquina 1

1708249503816.jpg



### Habitação - Foto da esquina 2

1708251791648.jpg



### Habitação - Foto da esquina 3

1708251829881.jpg



### Habitação - Foto da esquina 4

1708249693931.jpg



**Lote - Foto do acesso**

1708368845290.jpg



**Foto do espaço livre para construção/armazém/preparação da obra**

1708251663616.jpg



**Foto do lugar onde o AF pode ficar temporariamente**

Click here to upload file. (< 100MB)

**Plot - Vista geral 1**

1708251584376.jpg



**Plot - Vista geral 2**

1708251611122.jpg



## Outras Fotos Relevantes

1

Outras fotos relevantes ou registo de dados não previstos verificados no terreno

1708251955699.jpg



2

Outras fotos relevantes ou registo de dados não previstos verificados no terreno

1708251999496.jpg




**Outras fotos relevantes ou registo de dados não previstos verificados no terreno**

1708252097991.jpg



**Outras fotos relevantes ou registo de dados não previstos verificados no terreno**

1708252157183.jpg






**Outras fotos relevantes ou registo de dados não previstos verificados no terreno**

1708252193953.jpg



**Outras fotos relevantes ou registo de dados não previstos verificados no terreno**

1708252234761.jpg



**Outras fotos relevantes ou registo de dados não previstos verificados no terreno**

1708252385966.jpg



**Outras fotos relevantes ou registo de dados não previstos verificados no terreno**

1708363258273.jpg



**Outras fotos relevantes ou registo de dados não previstos verificados no terreno**

1709557675450.jpg

**Localização, material e estado actual da casa****Localização**

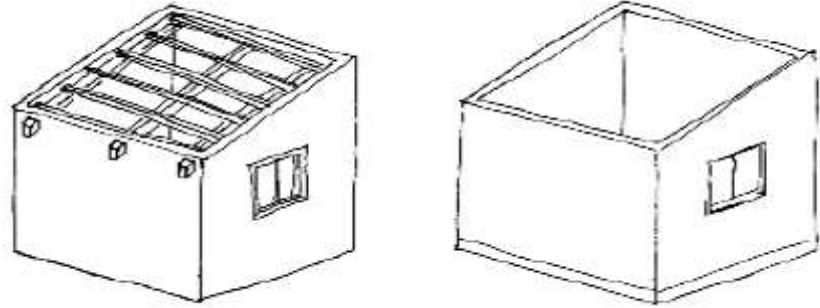
- Urbano
- Rural

**Material**

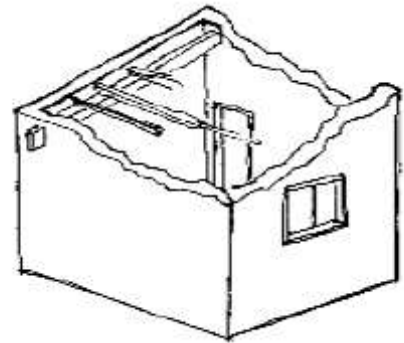
- Convencional
- Misto

**Estado actual da casa**

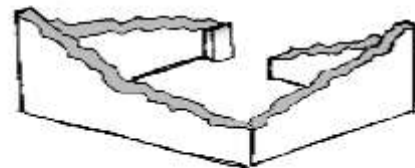
- Parcialmente Destruída (Há danos estruturais na cobertura. O telhado foi parcial ou completamente removido)



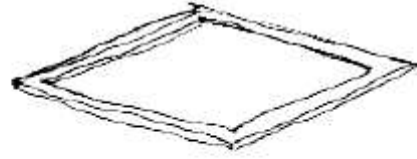
- Totalmente Destruída (Há danos estruturais na cobertura e nas paredes. O telhado foi parcial ou completamente removido)



- Ruína (Há danos estruturais na cobertura e nas paredes)



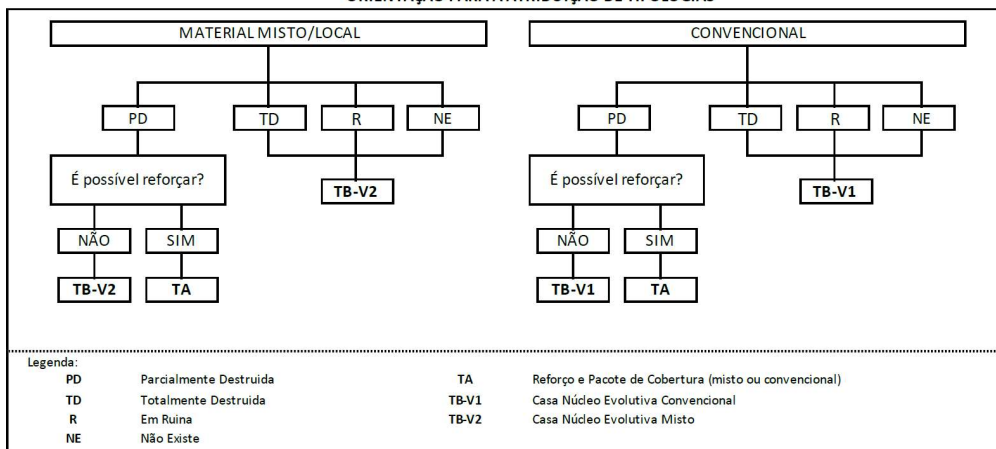
- Não existe (A casa foi completamente destruída)



Recuperada (A casa foi recuperada pela família)

### Tipologia recomendada

#### ORIENTAÇÃO PARA A ATRIBUIÇÃO DE TIPOLOGIAS



- TA - REFORÇO E PACOTE DE COBERTURA (MISTO)
- TA - REFORÇO E PACOTE DE COBERTURA (CONVENCIONAL)
- TB-V1 - CASA NÚCLEO EVOLUTIVA CONVENCIONAL
- TB-V2 - CASA NÚCLEO EVOLUTIVA MISTO

## Providências temporárias / deslocação

O AF vai ficar na casa durante a construção?

- Sim
- Não

O AF necessita de assistência de abrigo para alojamento temporário no local?

- Sim
- Não

O AF pode mudar-se para ficar com familiares?

- Sim
- Não

## Planeamento e gestão da construção

### » Mão-de-obra disponível/Cuidados com o AF

Existem adultos capazes (16+) que podem e querem participar na preparação da obra?

- Sim  
 Não

Existem adultos capazes (16+) que podem e querem participar no processo de construção?

- Sim  
 Não

Existem membros com necessidades específicas devido à idade ou saúde?

- Sim  
 Não

Existem membros com mobilidade reduzida?

*Nota: Em caso afirmativo, é necessária prestar atenção a provisão e construção de uma rampa*

- Sim  
 Não

### » Acesso

A que distância está a casa de acesso veicular?

---

**Metros**

50

---

**Minutos a andar**

1

---

Como é o percurso a partir do acesso veicular ao local?

- Acessível para carros  
 Não acessível para carros  
 Fácil acesso de carro (todas as estações do ano)

**Que opções de transporte local existem?**

- Bicicleta
- Autocarro
- Comboio
- Carro
- Outros

**» Água e electricidade****Existe abastecimento de água no local?**

- Sim
- Não

**Existe armazenamento de água no local?**

- Sim
- Não

**Existe acesso à electricidade?**

- Sim
- Não

**» Armazenamento****Existe armazenamento seguro para ferramentas?**

- Sim
- Não

**Existe armazenamento seguro para os materiais?**

- Sim
- Não

**Existe a possibilidade de alugar armazenamento aos vizinhos?**

- Sim
- Não

**» Local****O local é propenso a inundações?**

- Sim  
 Não

**O local está inclinado?**

- Sim  
 Não

**O local está congestionado?**

- Sim  
 Não

**O local tem um sistema de drenagem adequada?**

- Sim  
 Não

**» Demolição / escombros****Existe um edifício para demolir?**

- Sim  
 Não

**Há materiais para salvar/reutilizar?**

- Sim  
 Não

**A nova construção estará no mesmo local?**

- Sim  
 Não

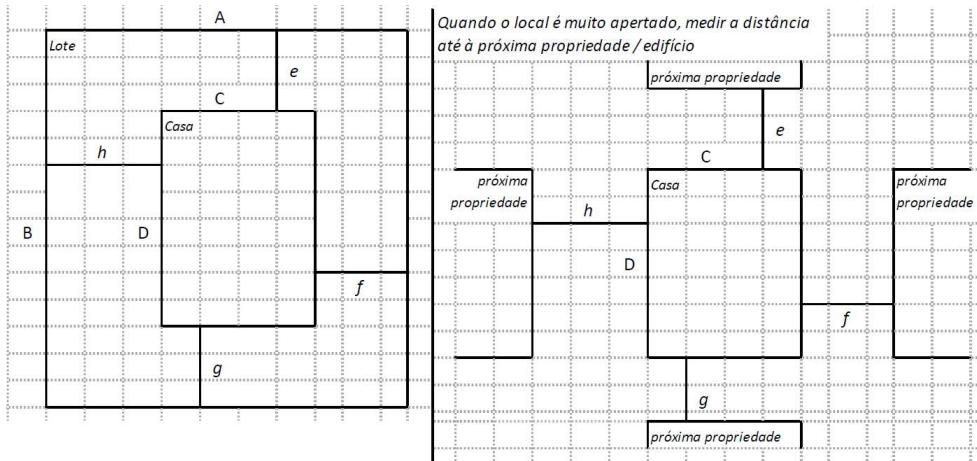
**Quanto tempo (dias) demorará a demolição?**2

---



» **Dimensões da casa / lote**

Imagem de apoio às dimensões da casa / lote



Dimensões em metros ou passos, por favor especifique

**Dimensões do Lote (A x B)**

21.55x29.80

**Dimensões da Casa (C x D)**

10.90x10.90

**Distância da Casa ao limite do Lote: e**

3.50

**Distância da Casa ao limite do Lote: f**

1.65

**Distância da Casa ao limite do Lote: g**

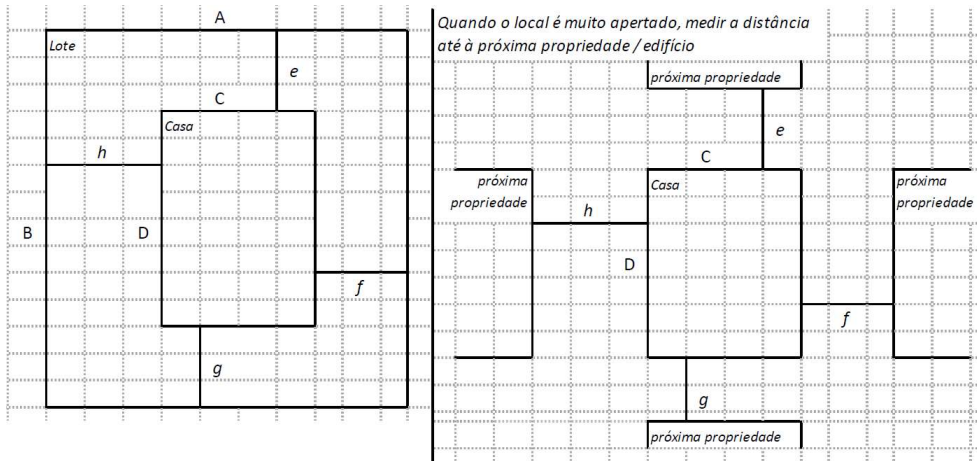
15.40

**Distância da Casa ao limite do Lote: h**

3.40

## » TA Reforço e Pacote de Cobertura

Imagem de apoio às dimensões da casa / lote



Nº de quartos

Dimensão de cada quarto (A x B)

Dimensão da casa (A x B)

10.90x10.90

Dimensão do lote (A x B)

21.55x29.80

Outra informação relevante

## » TB-V1 Casa Núcleo Convencional

Há espaço no lote para uma nova construção de 3m x 8m?

- Sim
- Não

De acordo com o espaço disponível e a preferência do agregado familiar, por favor especifique:

- Construção ao lado da casa existente
- Construção no lugar da casas existente (demolir)

**» TB-V2 Casa Núcleo Misto****Há espaço no lote para uma nova construção de 3m x 8m?**

- Sim
- Não

**De acordo com o espaço disponível e a preferência do agregado familiar, por favor especifique:**

- Construção ao lado da casa existente
- Construção no lugar da casas existente (demolir)

**Notas (se aplicável)****Outras informações adicionais relevantes**

\*A beneficiária tem um anexo ao lado da casa feito de material convencional onde encontra-se a viver com o Filho.\*A casa está parcialmente destruída, porém a beneficiária está a construir uma nova casa no mesmo local onde tem a construção antiga.( casa em processo de ampliação e construção) A cobertura e estrutura de cobertura está danificada.(Latitude:-19.8386 / Longitude: 34.8548)

---

## Sketches

---



# Fotos adicionais (se aplicável)

## Fotos adicionais

1709555517882.jpg

1709555517882.jpg

